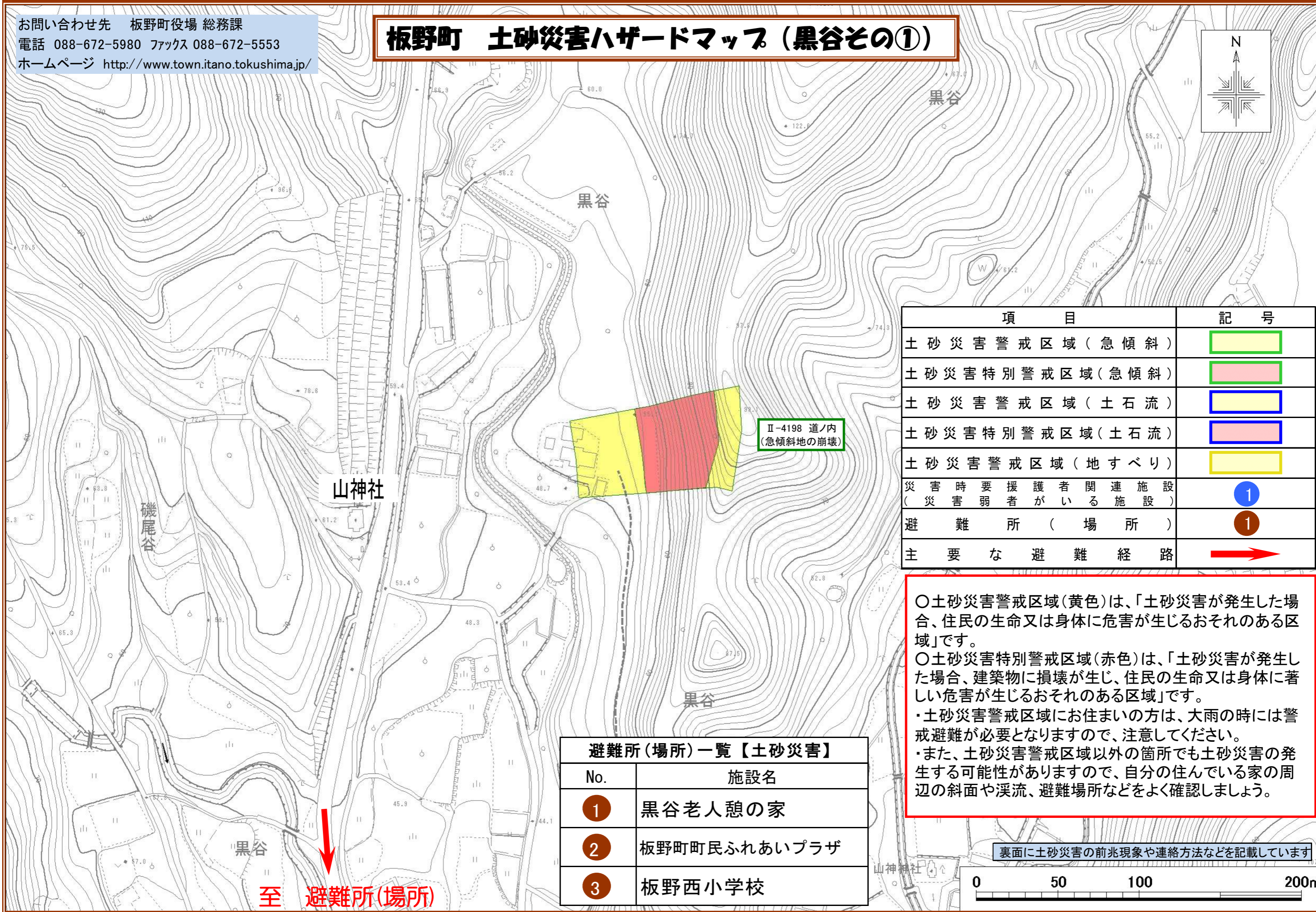
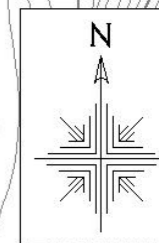


お問い合わせ先 板野町役場 総務課
 電話 088-672-5980 ファックス 088-672-5553
 ホームページ <http://www.town.itano.tokushima.jp/>

板野町 土砂災害ハザードマップ（黒谷その①）



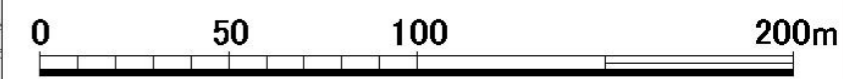
項目	記号
土砂災害警戒区域（急傾斜）	
土砂災害特別警戒区域（急傾斜）	
土砂災害警戒区域（土石流）	
土砂災害特別警戒区域（土石流）	
土砂災害警戒区域（地すべり）	
災害時要援護者関連施設 （災害弱者がいる施設）	
避難所（場所）	
主要な避難経路	

II-4198 道ノ内
 (急傾斜地の崩壊)

No.	施設名
	黒谷老人憩の家
	板野町町民ふれあいプラザ
	板野西小学校

○土砂災害警戒区域(黄色)は、「土砂災害が発生した場合、住民の生命又は身体に危害が生じるおそれのある区域」です。
 ○土砂災害特別警戒区域(赤色)は、「土砂災害が発生した場合、建築物に損壊が生じ、住民の生命又は身体に著しい危害が生じるおそれのある区域」です。
 ・土砂災害警戒区域にお住まいの方は、大雨の時には警戒避難が必要となりますので、注意してください。
 ・また、土砂災害警戒区域以外の箇所でも土砂災害の発生する可能性がありますので、自分の住んでいる家の周辺の斜面や溪流、避難場所などをよく確認しましょう。

裏面に土砂災害の前兆現象や連絡方法などを記載しています



至 避難所(場所)